


154/387

Del. 31.01.2018

COMUNE DI BARONISSI

Provincia di Salerno

SETTORE URBANISTICA EDILIZIA



DETERMINAZIONE DEL RESPONSABILE

n. 4

del 31.01.2018

Oggetto: LEGGE 21/11/2000 N. 353 - CATASTO SOPRASSUOLI PERCORSI DAL FUOCO -
AGGIORNAMENTO ANNI 2015 - 2016 - 2017 - PROVVEDIMENTI

IL RESPONSABILE DEL SETTORE URBANISTICA – EDILIZIA
(arch. Fiorenzo Manzo)

VISTA la delibera di G.C. n. 301 del 30/09/2015, esecutiva ai sensi di legge, con la quale si modificava il regolamento sull'ordinamento degli uffici e dei servizi, parte prima – organizzazione Generale;

VISTA la delibera di G.C. n. 302 del 30/09/2015, come rettificata con delibera di G.C. n. 363 del 20/11/2015, con la quale si approvava il regolamento sull'ordinamento degli uffici e dei servizi, individuazione delle articolazioni organizzative di secondo livello e approvazione del funzionigramma;

VISTA la delibera di G.C. n. 303 del 30/09/2015, come modificata con delibere di G.C. n. 362 del 20/11/2015 e n. 379 del 30/12/2016, esecutive ai sensi di legge, con la quale si approvava il regolamento sull'ordinamento degli uffici e dei servizi, attribuzione delle risorse umane alle articolazioni organizzative di massima dimensione;

RICHIAMATO il provvedimento sindacale prot. n. 34537 del 29/12/2017, con il quale al sottoscritto veniva conferito l'incarico di Responsabile del Settore Urbanistica Edilizia;

VISTA la delibera di G.C. n. 93 del 17/03/2017, ad oggetto: "Art. 169 del D.LGS. 267/2000. Piano Esecutivo di Gestione, Piano degli Obiettivi e Piano della Performance 2017/2019 – Approvazione" con la quale è stato tra l'altro definito il P.E.G. esercizio finanziario 2017;

VISTA la delibera di G.C. n. 367 del 29/12/2017 ad oggetto: Esercizio provvisorio anno 2018, Conferma indirizzi per la gestione ordinaria di cui agli obiettivi assegnati con il PEG 2017-2019, approvato con deliberazione di G.C. n. 93 del 17.3.2017";

VISTO il "Regolamento sui controlli interni", approvato con deliberazione di Consiglio Comunale n. 2 del 07/02/2013, nonché l'atto organizzativo del Segretario Generale, prot. n. 9414 del 20/04/2015;

VISTO il "Piano triennale per la prevenzione della corruzione (PTCP) 2017/2019" approvato con deliberazione di Giunta Comunale n. 41 del 30/01/2017, e **VERIFICATO** che non sussiste, nel caso in specie, obbligo di astensione per il sottoscritto e dunque di non trovarsi in posizione di conflitto di interesse ai sensi del Piano stesso, trattandosi di atto di pianificazione generale;

PREMESSO che la Legge 21 novembre 2000, n. 353, "Legge quadro in materia di incendi boschivi" dispone circa la conservazione e la difesa dagli incendi del patrimonio boschivo quale bene insostituibile per la qualità della vita ed impone agli enti competenti compiti di previsione, prevenzione e lotta contro gli incendi boschivi;

CONSIDERATO:

- che la succitata normativa prescrive, all'art. 10, comma 2, specifici obblighi per il Comune in ordine al censimento dei soprassuoli già percorsi dal fuoco nell'ultimo quinquennio; al conseguente apposizione di tutti i vincoli transitori previsti dalla legge; all'aggiornamento annuale delle aree percorse dal fuoco;
- che, a norma di quanto previsto dal suddetto comma 2, dell'art. 10 della L. 353/2000, i Comuni possono avvalersi dei rilievi effettuati dal Corpo Forestale dello Stato che confluiscono sul portale Web del Sistema Informativo della Montagna (S.I.M.), dal quale il ns. Ente è stato autorizzato ad estrapolarne i dati;

RICHIAMATA la delibera di G.C. n. 204 del 27/12/2007, con la quale è stato istituito, a mente delle predette Legge 353/2000, il catasto del censimento delle aree percorse dal fuoco, da perimetrare al fine dell'applicazione dei previsti vincoli, ed i successivi aggiornamenti di cui alle delibere di G.C. n. 60 del 03/04/2008, n. 28 del 27/03/2009, n. 117 del 31/05/2010, n. 68 del 04/04/2011, n. 214 del 25/10/2012, n. 210 del 14/10/2013 e n. 134 del 03/05/2016;

VISTI gli elaborati costituenti il "Catasto delle aree percorse dal fuoco" del Comune di Baronissi, approvato con gli atti innanzi richiamati;

CONSIDERATO che occorre procedere all'aggiornamento annuale del catasto incendi ai sensi della Legge 353 del 21-11-2000 per gli incendi verificatisi negli anni 2015 – 2016 - 2017;

DATO ATTO che, sulla base dei rilievi effettuati dal Corpo Forestale dello Stato rilevati dal sito: Sistema Informativo della Montagna – SIM – del Ministero dell'Agricoltura e delle Politiche Forestali, l'ufficio ha provveduto a redigere gli elaborati tecnici prot. n. 3017 del 31/01/2018:

Elaborato A: "Catasto dei soprassuoli percorsi dal fuoco – aggiornamento anno 2015 – elenco particelle e stralci catastali delle aree interessate" – scala 1:5000;

Elaborato B: "Catasto dei soprassuoli percorsi dal fuoco – aggiornamento anno 2016 – elenco particelle e stralci catastali delle aree interessate" - scala 1:5000;

Elaborato C: "Catasto dei soprassuoli percorsi dal fuoco – aggiornamento anno 2017 – elenco particelle e stralci catastali delle aree interessate" - scala 1:5000;

RITENUTO dover provvedere alle pubblicazioni di rito propedeutiche all'approvazione degli atti da parte della Giunta Comunale;

DATO ATTO che l'adozione della presente non comporta impegno di spesa in quanto le procedure tecniche per l'aggiornamento del catasto sono state effettuate direttamente dall'ufficio:

VISTO il D.Lgs. 18 agosto 2000, n. 267 e successive modificazioni;


VISTO lo Statuto Comunale vigente;

DETERMINA

1. approvare la premessa narrativa quale parte integrante della presente;
2. prendere atto degli elaborati prot. n. 3017 del 31/01/2018, redatti dall'ufficio sulla base dei rilievi effettuati dal Corpo Forestale dello Stato rilevati dal sito: Sistema Informativo della Montagna – SIM – del Ministero dell'Agricoltura e delle Politiche Forestali:
Elaborato A: "Catasto dei soprassuoli percorsi dal fuoco – aggiornamento anno 2015 – elenco particelle e stralci catastali delle aree interessate" – scala 1:5000;
Elaborato B: "Catasto dei soprassuoli percorsi dal fuoco – aggiornamento anno 2016 – elenco particelle e stralci catastali delle aree interessate" - scala 1:5000;
Elaborato C: "Catasto dei soprassuoli percorsi dal fuoco – aggiornamento anno 2017 – elenco particelle e stralci catastali delle aree interessate" - scala 1:5000;
3. individuare negli elaborati di cui sopra l'elenco provvisorio dei terreni da sottoporre a procedura di pubblicazione con le modalità previste dall'art. 10, comma 2, della Legge 21/11/2000, n. 353, e s.m.i., per il loro inserimento definitivo nel catasto dei soprassuoli percorsi dal fuoco;
4. disporre la pubblicazione degli atti all'Albo Pretorio Comunale e sul sito internet del Comune, nonché il deposito dei medesimi, in formato cartaceo, presso l'Ufficio Relazioni, per trenta giorni consecutivi, a libera visione degli interessati negli orari d'ufficio, dando atto che nel suddetto termine potranno essere presentate osservazioni da parte degli interessati e/o da parte di enti e organismi istituzionali competenti;
5. dare notizia dell'avvenuto deposito mediante la pubblicazione di apposito avviso all'Albo Pretorio e sul sito del Comune, nonché mediante affissione di manifesti in luoghi pubblici;
6. approvare l'allegato schema di "Avviso di deposito";
7. dare atto che, decorsi i termini di pubblicazione, la Giunta Comunale valuterà le osservazioni presentate e approverà, nei successivi sessanta giorni, gli elenchi definitivi

delle particelle catastali candidate ad essere inserite nel catasto incendi e quindi sottoposte ai vincoli di cui all'art. 10 della Legge 21/11/2000 n. 353 e le relative perimetrazioni;

8. dare atto che con la sottoscrizione del presente atto, il sottoscritto rilascia il parere di regolarità tecnica di cui al comma 1, parte prima, dell'art. 147 bis del D.Lgs. 267/2000, introdotto dall'art. 3, comma 1, lettera d), della Legge n. 213 del 2012;
9. disporre la pubblicazione della presente all'Albo online del Comune in ossequio ai principi di pubblicità e di trasparenza dell'attività amministrativa, di cui all'art. 1 della Legge 07.08.1990 n° 241 e s.m.i. ed in specifica attuazione dell'art. 32 della Legge 18/06/2009 n. 69 e s.m.i..


il responsabile
arch. Florenzo Manzo

SETTORE URBANISTICA EDILIZIA

CATASTO SOPRASSUOLI PERCORSI DAL FUOCO – AGGIORNAMENTO ANNO 2015 – 2016 – 2017

LEGGE N. 353 DEL 21-11-2000

VISTA la Legge 21 novembre 2000, n. 353 “Legge quadro in materia di incendi boschivi”;
in esecuzione della determina di settore n. -----

SI AVVISANO I CITTADINI INTERESSATI


che gli elaborati costituenti l’aggiornamento anno 2015 – 2016 - 2017 del “Catasto dei soprassuoli percorsi dal fuoco” sono depositati e consultabili, per trenta giorni, presso l’Ufficio Relazioni con il Pubblico, sito al piano terra della casa comunale, e sul sito internet: www.comune.baronissi.sa.it.

Durante il periodo di deposito sarà possibile presentare osservazioni.

Decorso tale termine, si provvederà a valutare le osservazioni presentate e ad approvare, nei successivi sessanta giorni, gli elenchi definitivi delle particelle catastali candidate ad essere inserite nel catasto incendi e quindi sottoposte ai vincoli di cui all’art. 10 della Legge 21/11/2000 n. 353 e le relative perimetrazioni.

Con la sua pubblicazione all’Albo Pretorio, la presente informativa assume il carattere della notorietà ai sensi di legge.

Baronissi, -----


il responsabile
arch. Fiorenzo Manzo

Estratto della Legge Nazionale 353/2000

Vincoli quindicennali: “..... Le zone boscate ed i pascoli i cui soprassuoli siano stati percorsi dal fuoco non possono avere una destinazione diversa da quella preesistente all’incendio per almeno quindici anni. È comunque consentita la costruzione di opere pubbliche necessarie alla salvaguardia della pubblica incolumità e dell’ambiente. In tutti gli atti di compravendita di aree e immobili situati nelle predette zone, stipulati entro quindici anni dagli eventi previsti dal presente comma, deve essere espressamente richiamato il vincolo di cui al primo periodo, pena la nullità dell’atto.”

Vincoli decennali: Sulle zone boscate e sui pascoli i cui soprassuoli siano stati percorsi dal fuoco, è vietata per dieci anni “la realizzazione di edifici nonché di strutture e infrastrutture finalizzate ad insediamenti civili ed attività produttive, fatti salvi i casi in cui per detta realizzazione sia stata prevista in data precedente l’incendio dagli strumenti urbanistici vigenti a tale data. Sono altresì vietati per dieci anni, limitatamente ai soprassuoli delle zone boscate percorsi dal fuoco, il pascolo e la caccia.”

Vincoli quinquennali: “..... Sono vietate per cinque anni, sui predetti soprassuoli, le attività di rimboschimento e di ingegneria ambientale sostenute con risorse finanziarie pubbliche, salvo specifica autorizzazione concessa dal Ministro dell’ambiente, per le aree naturali.

ATTESTAZIONE DI REGOLARITA' DELL'ISTRUTTORIA

IL RESPONSABILE DEL PROCEDIMENTO



VISTO PER LA REGOLARITA' DELL'ISTRUTTORIA CONTABILE DEL PROVVEDIMENTO

Li

IL RESPONSABILE
(Rag. Anna Visconti)

SERVIZIO FINANZIARIO E CONTABILE DELL'ENTE

VISTO il provvedimento che precede la regolarità contabile e la copertura finanziaria con impegno a valere sull'intervento di cui sopra;

COPIA si accerta in conformità all'art. 27 del Decreto Lgs. 25 febbraio 1995 n. 77 e successive modificazioni la regolarità contabile e la copertura finanziaria.

SI ATTESTA LA DISPONIBILITÀ FINANZIARIA DI EURO

ALL'INTERVENTO

DEL BILANCIO

DI CUI ALL'IMPEGNO N.

Li,

IL RESPONSABILE DEL SERVIZIO FINANZIARIO
(Dott. Gerardo Bisogno)
