



COMUNE DI BARONISSI
Servizio Urbanistica e Edilizia

**CATASTO DEI SOPRASSUOLI
PERCORSI DAL FUOCO**
Legge 21 novembre 2000, n. 353

**Aggiornamento Anno
2013**

Dati ricavati da:

- rilievi effettuati dal corpo forestale dello Stato;
- SIM – Sistema Informativo della Montagna
Portale Min. Pol. Agricole e Forestali

Redazione: arch. Fiorenzo Manzo
responsabile settore

Marzo 2016



COMUNE DI BARONISSI – Provincia di Salerno
SETTORE PIANIFICAZIONE E GESTIONE DELLO SVILUPPO DEL TERRITORIO E DELLE OPERE PUBBLICHE

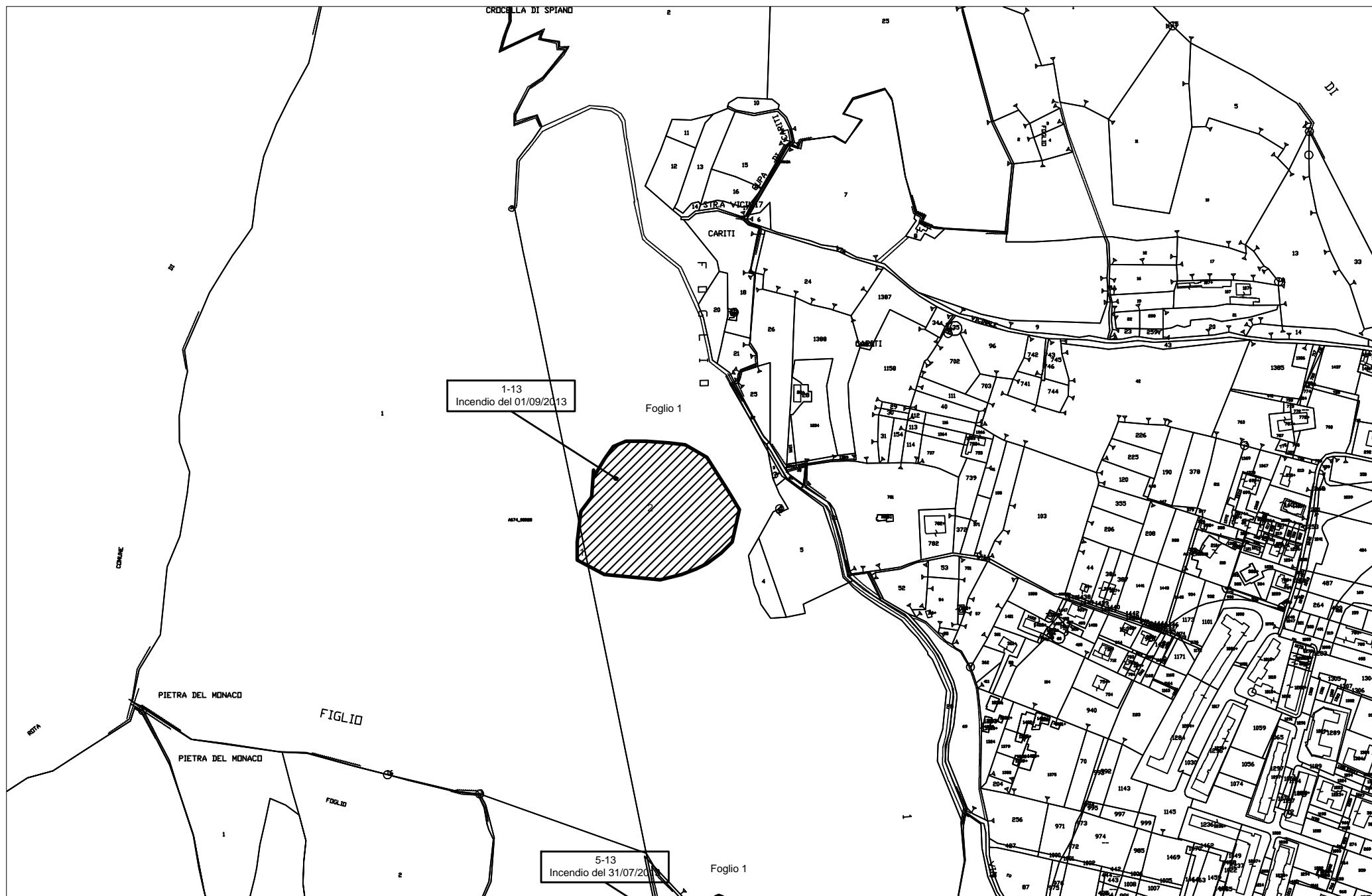
CATASTO DEI SOPRASSUOLI PERCORSI DAL FUOCO ai sensi della Legge 21 novembre 2000 n. 353

PERIODO ANNO 2013

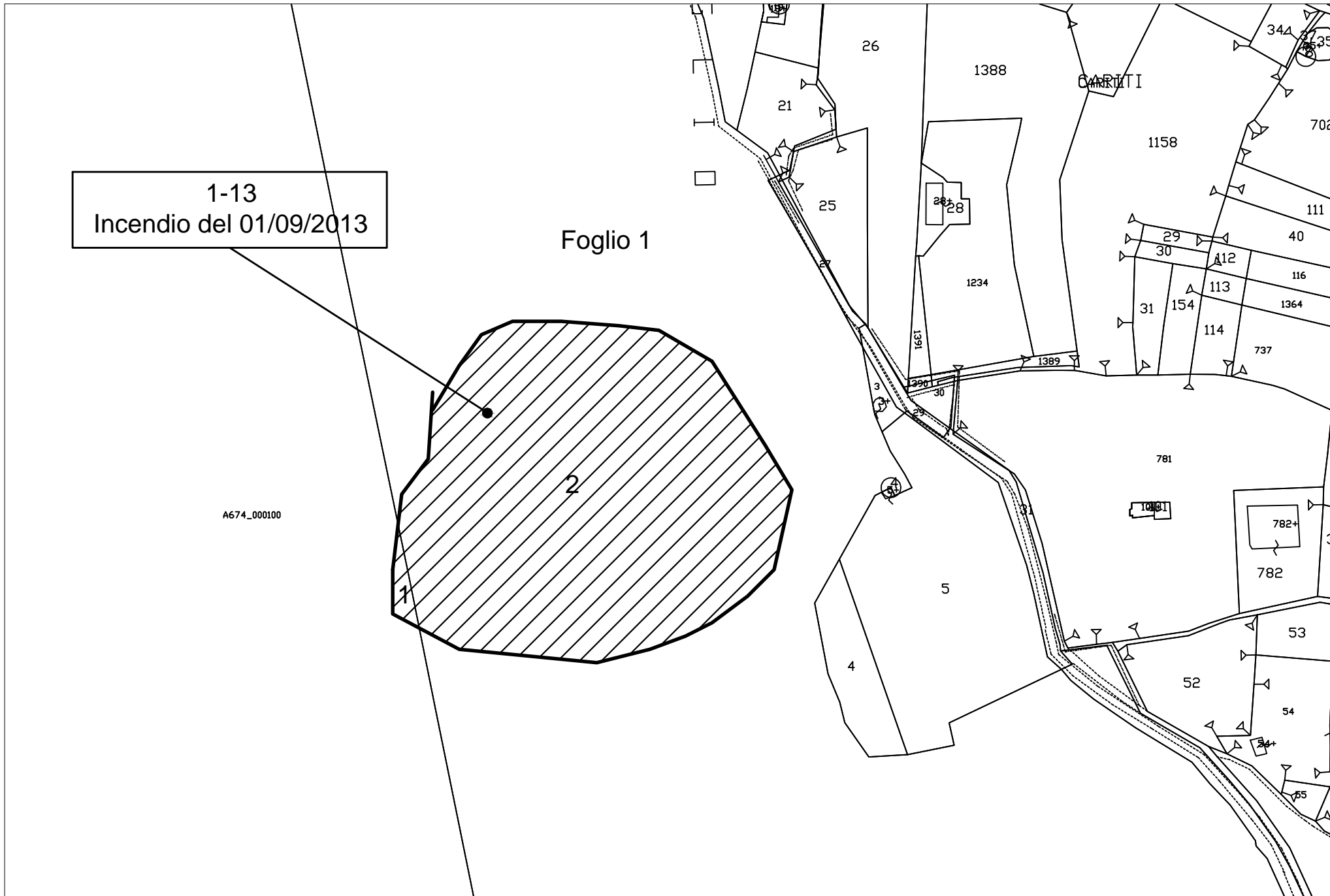
RIFERIMENTI CATASTALI

FOGLIO	MAPP.	SUPERF. TOT (MQ)	LOCALITA'	DATA INCENDIO	SUPERFICIE INTERESSATA INCENDIO MQ	ULTERIORI RIFERIMENTI	NOTE
1	00001	274.184	Cariti	01/09/13	276	su planimetria indicato con 1-13	
1	00002	244.008	Cariti	01/09/13	17.095	su planimetria indicato con 1-13	
15	279 (ex 35)	140.897	Antessano/Pastenella	05/09/13	43.224	su planimetria indicato con 2-13	
15	335 (ex 48)	4.063	Antessano/Pastenella	05/09/13	58,09	su planimetria indicato con 2-13	
15	334 (ex 48)	5.150	Antessano/Pastenella	05/09/13	4.871,79	su planimetria indicato con 2-13	
15	333 (ex 48)	122.084	Antessano/Pastenella	05/09/13	33640,89	su planimetria indicato con 2-13	
15	00049	222	Antessano/Pastenella	05/09/13	222	su planimetria indicato con 2-13	
15	00050	1.609	Antessano/Pastenella	05/09/13	569	su planimetria indicato con 2-13	
15	00081	2.982	Antessano/Pastenella	05/09/13	684	su planimetria indicato con 2-13	
15	00083	18	Antessano/Pastenella	05/09/13	18	su planimetria indicato con 2-13	
15	00156	20	Antessano/Pastenella	05/09/13	20	su planimetria indicato con 2-13	
15	00242	15.437	Antessano/Pastenella	05/09/13	643	su planimetria indicato con 2-13	
16	00395	211.449	Monte Stella/Serrapiana	14/04/13	920	su planimetria indicato con 3-13	
18	00002	757.136	Monte Stella/Serrapiana	14/04/13	120.026	su planimetria indicato con 3-13	
3	00912	463	Orignano	17/08/13	159	su planimetria indicato con 4-13	
12	307 (ex 2)	3.602	Orignano	17/08/13	13	su planimetria indicato con 4-13	
12	308 (ex 1)	858	Orignano	17/08/13	710	su planimetria indicato con 4-13	
12	309 (ex 2)	38.097	Orignano	17/08/13	3.596	su planimetria indicato con 4-13	
12	00003	2.046	Orignano	17/08/13	485	su planimetria indicato con 4-13	
12	00004	3.295	Orignano	17/08/13	1.416	su planimetria indicato con 4-13	
12	00005	1.230	Orignano	17/08/13	1.230	su planimetria indicato con 4-13	
12	00006	6.352	Orignano	17/08/13	1.059	su planimetria indicato con 4-13	
12	00009	11.023	Orignano	17/08/13	9	su planimetria indicato con 4-13	
20	00980	16.537	Orignano	17/08/13	244	su planimetria indicato con 4-13	
1	00002	244.008	Cariti	31/07/13	3.137	su planimetria indicato con 5-13	
1	00033	2.278	Cariti	31/07/13	10	su planimetria indicato con 5-13	
2	1152 (ex 78)	20.421	Cariti	31/07/13	8.704	su planimetria indicato con 5-13	

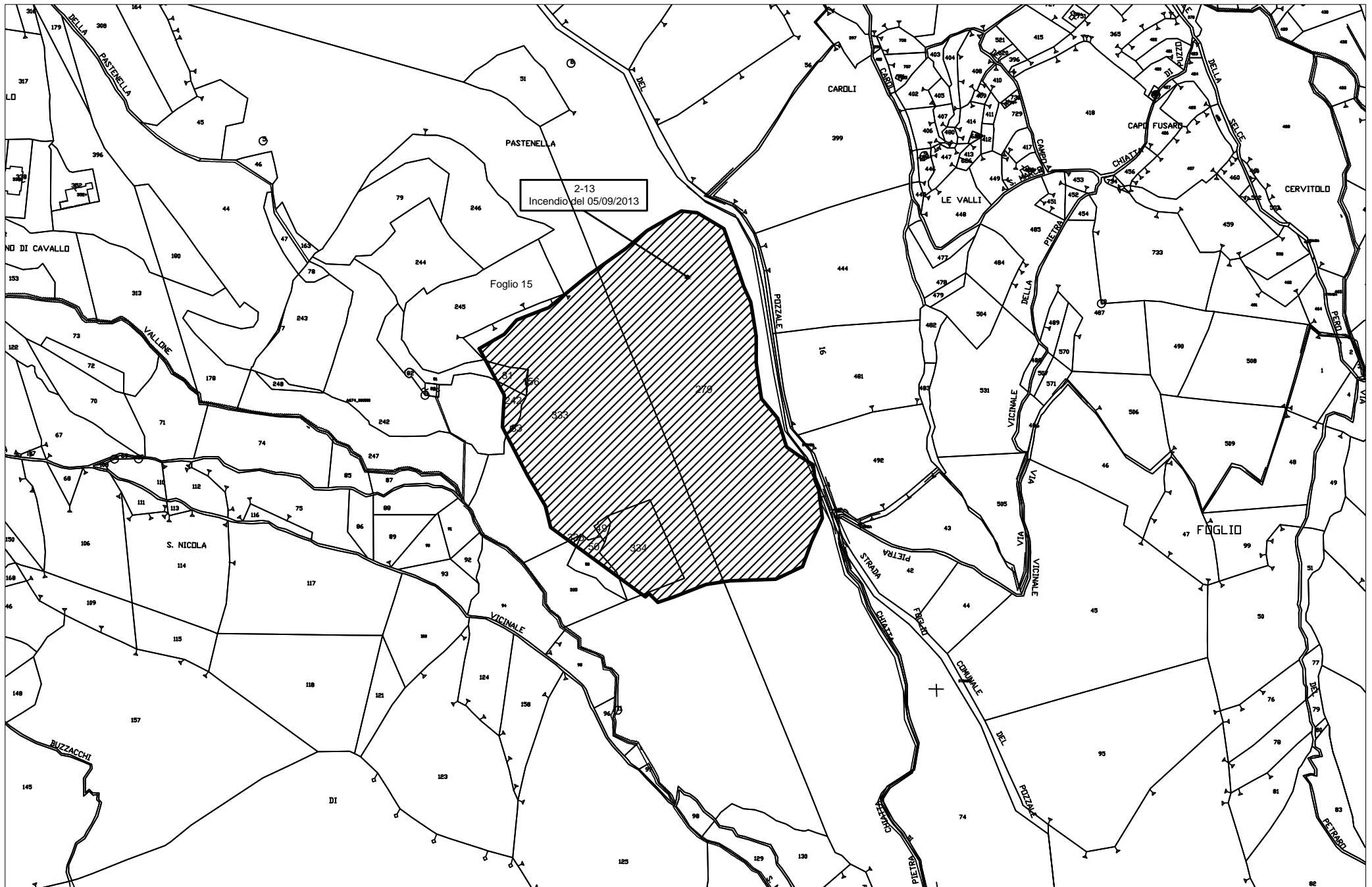
CATASTO INCENDI 2013 (Incendio n°1) Foglio 1- Scala 1:5000



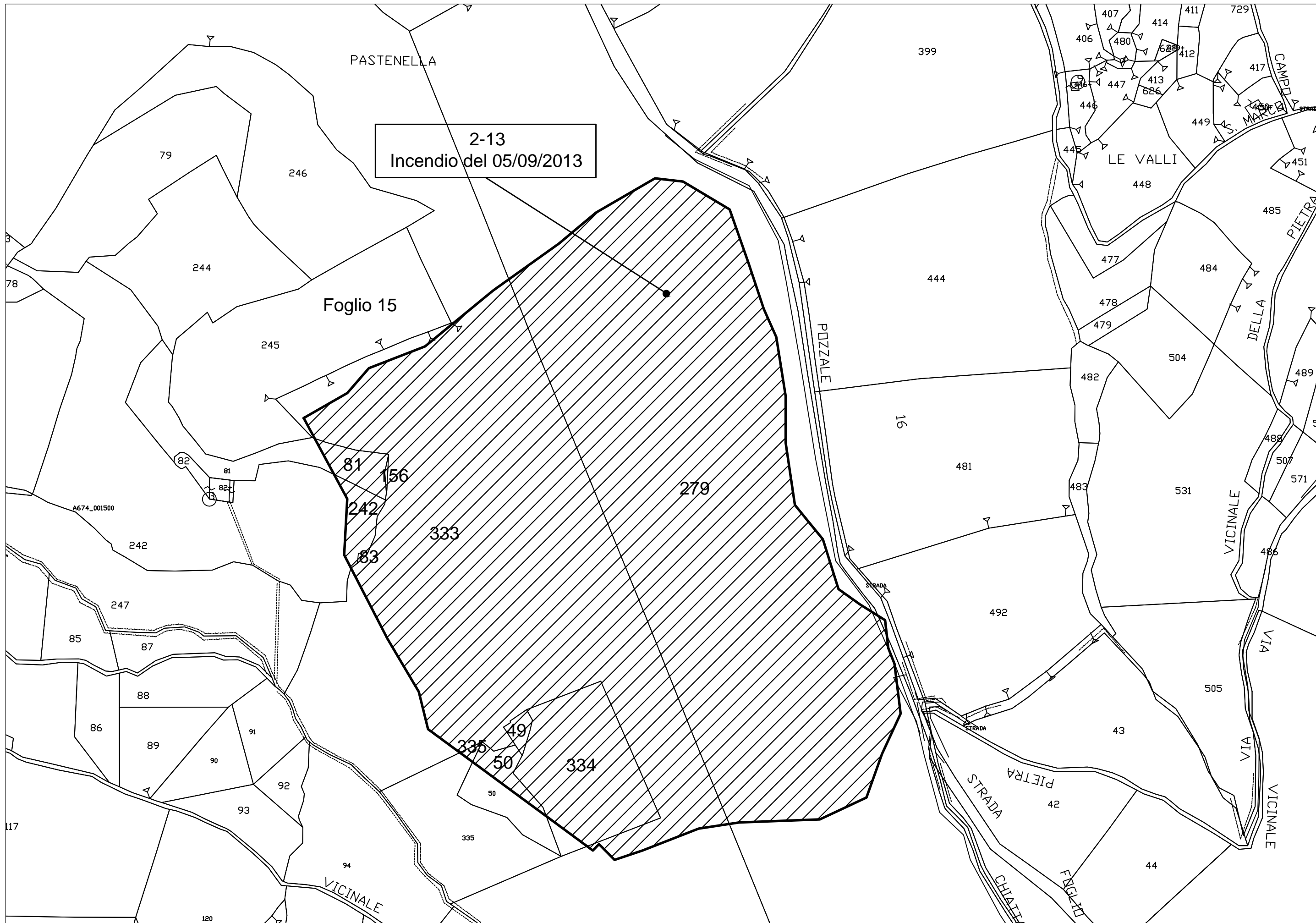
CATASTO INCENDI 2013 (Incendio n°1) Foglio 1- Scala 1:2000



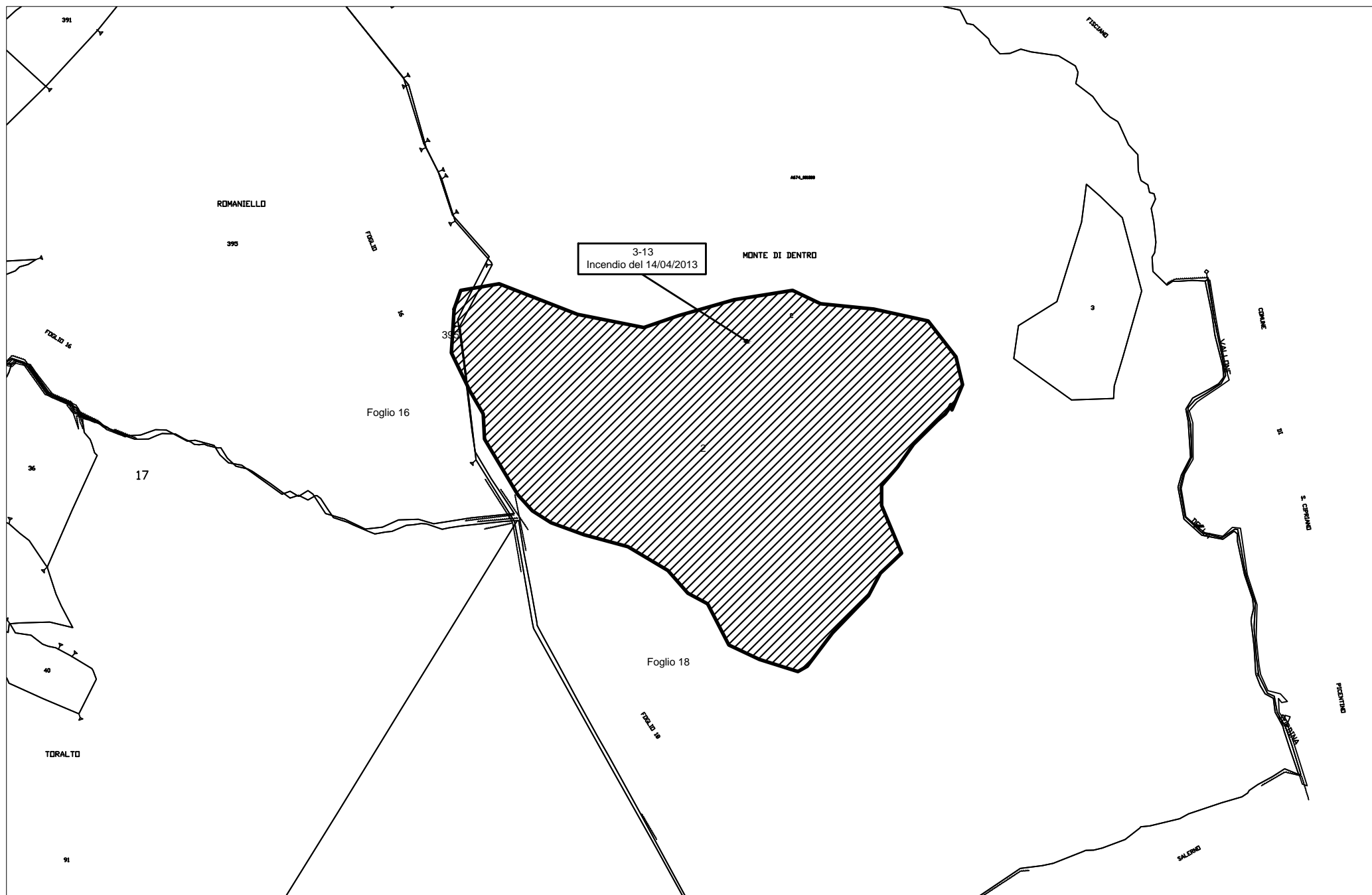
CATASTO INCENDI 2013 (Incendio n°2) Foglio 15- Scala 1:5000



CATASTO INCENDI 2013 (Incendio n°2) Foglio 15- Scala 1:2000



CATASTO INCENDI 2013 (Incendio n°3) Foglio 16;18 - Scala 1:5000



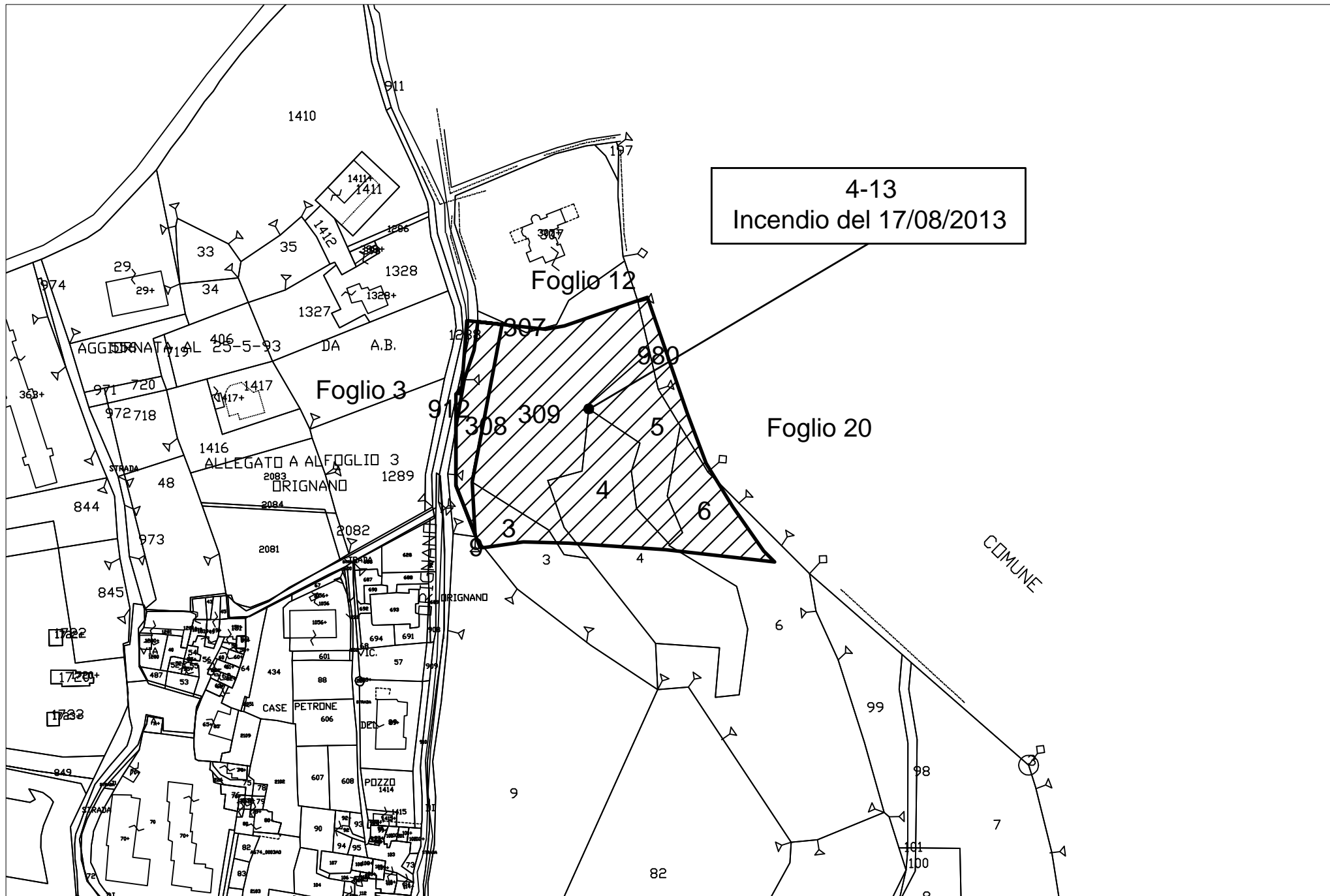
CATASTO INCENDI 2013 (Incendio n°3) Foglio 16 ;18- Scala 1:2000



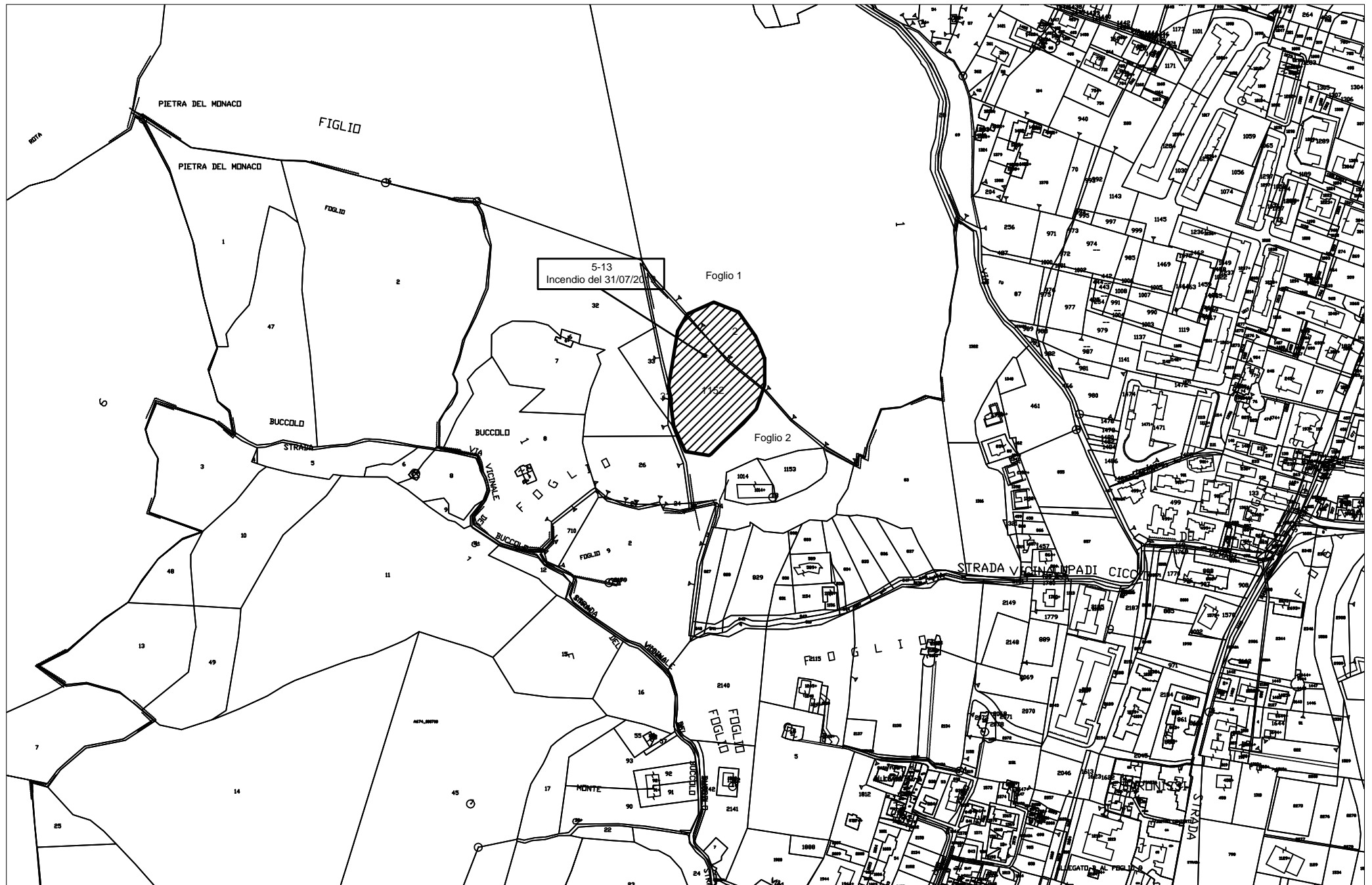
CATASTO INCENDI 2013 (Incendio n°4) Foglio 3;12;20 - Scala 1:5000



CATASTO INCENDI 2013 (Incendio n°4) Foglio 3;12;20 - Scala 1:2000



CATASTO INCENDI 2013 (Incendio n°5) Foglio 1;2 - Scala 1:5000



CATASTO INCENDI 2013 (Incendio n°5) Foglio 1;2 - Scala 1:2000

