



**COMUNE DI BARONISSI - Provincia di Salerno
SETTORE GESTIONE DEL TERRITORIO**

**CATASTO DEI SOPRASSUOLI
PERCORSI DAL FUOCO
Legge 21 novembre 2000, n. 353**

Aggiornamento Anno 2024

Dati ricavati da:

- rilievi effettuati dal Corpo Forestale dello Stato
- SIM - Sistema Informativo della Montagna
Portale Ministero Politiche Agricole e Forestali

Redazione: arch. Fiorenzo Manzo
Responsabile Servizio

Aprile 2026



COMUNE DI BARONISSI - Provincia di Salerno
SETTORE GESTIONE DEL TERRITORIO

CATASTO DEI SOPRASSUOLI PERCORSI DAL FUOCO ai sensi della Legge 21 novembre 2000 n. 353

PERIODO ANNO 2024

RIFERIMENTI CATASTALI			LOCALITA'	DATA INCENDIO	SUPERFICIE INTERESSATA INCENDIO (mq)	ULTERIORI RIFERIMENTI	NOTE
FOGLIO	MAPPALE	SUPERFICIE TOTALE (mq)					
16	00392	16848	Fusara - M. Stella	04/08/2024	11284,05	su planimetria indicato come 1/24	
16	00393	20580	Fusara - M. Stella	04/08/2024	11468,48	su planimetria indicato come 1/24	
12	00313	59567	Bastiglia	05/08/2024	18170,99	su planimetria indicato come 2/24	
13	00013	17881	Bastiglia	05/08/2024	9547,98	su planimetria indicato come 2/24	
13	00014	76548	Bastiglia	05/08/2024	74608,43	su planimetria indicato come 2/24	
13	00015	112767	Bastiglia	05/08/2024	31678,07	su planimetria indicato come 2/24	
13	00268	2571	Bastiglia	05/08/2024	2567,74	su planimetria indicato come 2/24	
13	00269	6613	Bastiglia	05/08/2024	6612,5	su planimetria indicato come 2/24	
13	00270	8891	Bastiglia	05/08/2024	8887,14	su planimetria indicato come 2/24	
13	00271	26050	Bastiglia	05/08/2024	25580,32	su planimetria indicato come 2/24	
13	00272	16008	Bastiglia	05/08/2024	15997,15	su planimetria indicato come 2/24	
13	00273	5644	Bastiglia	05/08/2024	3154,32	su planimetria indicato come 2/24	
13	00274	2515	Bastiglia	05/08/2024	2510,26	su planimetria indicato come 2/24	
13	00275	7617	Bastiglia	05/08/2024	7612,95	su planimetria indicato come 2/24	
13	00276	7311	Bastiglia	05/08/2024	6427,48	su planimetria indicato come 2/24	
13	00277	851	Bastiglia	05/08/2024	0,19	su planimetria indicato come 2/24	
13	00278	13478	Bastiglia	05/08/2024	13469,19	su planimetria indicato come 2/24	
13	00279	669	Bastiglia	05/08/2024	668,52	su planimetria indicato come 2/24	
13	00280	8931	Bastiglia	05/08/2024	8798,79	su planimetria indicato come 2/24	
13	00281	6173	Bastiglia	05/08/2024	227,83	su planimetria indicato come 2/24	
13	00282	8706	Bastiglia	05/08/2024	341,65	su planimetria indicato come 2/24	
13	00328	392	Bastiglia	05/08/2024	216,51	su planimetria indicato come 2/24	

13	00330	491	Bastiglia	05/08/2024	489,25	su planimetria indicato come 2/24	
13	00331	2495	Bastiglia	05/08/2024	1273,94	su planimetria indicato come 2/24	
13	00450	154901	Bastiglia	05/08/2024	62387,96	su planimetria indicato come 2/24	
13	00451	23023	Bastiglia	05/08/2024	9768,46	su planimetria indicato come 2/24	
13	00452	25684	Bastiglia	05/08/2024	24363,34	su planimetria indicato come 2/24	
13	00453	1557	Bastiglia	05/08/2024	785,04	su planimetria indicato come 2/24	
13	00488	3585	Bastiglia	05/08/2024	3580,57	su planimetria indicato come 2/24	
13	00509	691	Bastiglia	05/08/2024	0,12	su planimetria indicato come 2/24	
13	00510	134	Bastiglia	05/08/2024	134	su planimetria indicato come 2/24	
13	00511	633	Bastiglia	05/08/2024	103,25	su planimetria indicato come 2/24	
13	01014	6270	Bastiglia	05/08/2024	4153,69	su planimetria indicato come 2/24	
13	01015	116	Bastiglia	05/08/2024	43,16	su planimetria indicato come 2/24	

6	00007	11659	SS. Salvatore	08/08/2024	244,94	su planimetria indicato come 3/24	
7	00011	41851	SS. Salvatore	08/08/2024	2191,35	su planimetria indicato come 3/24	
7	00014	59066	SS. Salvatore	08/08/2024	40727,74	su planimetria indicato come 3/24	
7	00020	5537	SS. Salvatore	08/08/2024	633,3	su planimetria indicato come 3/24	
7	00025	2838	SS. Salvatore	08/08/2024	1114,84	su planimetria indicato come 3/24	
7	00026	20835	SS. Salvatore	08/08/2024	8879,46	su planimetria indicato come 3/24	
7	00028	11829	SS. Salvatore	08/08/2024	7357,75	su planimetria indicato come 3/24	
7	00029	16150	SS. Salvatore	08/08/2024	982,18	su planimetria indicato come 3/24	
7	00030	8748	SS. Salvatore	08/08/2024	4487,96	su planimetria indicato come 3/24	
7	00045	44497	SS. Salvatore	08/08/2024	15518,9	su planimetria indicato come 3/24	
7	00049	6444	SS. Salvatore	08/08/2024	1993,67	su planimetria indicato come 3/24	
7	00050	5669	SS. Salvatore	08/08/2024	1330,04	su planimetria indicato come 3/24	

1	00002	244203	Cariti	11/07/2024	349,84	su planimetria indicato come 4/24	
---	-------	--------	--------	------------	--------	-----------------------------------	--

1	00002	244203	Cariti	13/08/2024	10766,04	su planimetria indicato come 5/24	
1	00025	54066	Cariti	13/08/2024	296,48	su planimetria indicato come 5/24	

7	00100	5220	SS. Salvatore	15/07/2024	955,4	su planimetria indicato come 6/24	
7	00105	4791	SS. Salvatore	15/07/2024	24,71	su planimetria indicato come 6/24	
7	00116	5466	SS. Salvatore	15/07/2025	2072,18	su planimetria indicato come 6/24	

12	00017	4670	Orignano	17/08/2024	3791,56	su planimetria indicato come 7/24	
12	00018	26510	Orignano	17/08/2024	23374,4	su planimetria indicato come 7/24	
12	00019	82576	Orignano	17/08/2024	40289,85	su planimetria indicato come 7/24	
12	00103	1960	Orignano	17/08/2024	554,82	su planimetria indicato come 7/24	
12	00104	659	Orignano	17/08/2024	422,22	su planimetria indicato come 7/24	
12	00105	4645	Orignano	17/08/2024	2751,86	su planimetria indicato come 7/24	
12	00106	2381	Orignano	17/08/2024	1112,75	su planimetria indicato come 7/24	
12	00253	124500	Orignano	17/08/2024	9372,73	su planimetria indicato come 7/24	

1	00001	274406	Cariti	30/07/2024	2023,96	su planimetria indicato come 8/24	
1	00002	244203	Cariti	30/07/2024	37448,25	su planimetria indicato come 8/24	
1	00003	187	Cariti	30/07/2024	138,84	su planimetria indicato come 8/24	
1	00004	1326	Cariti	30/07/2024	1323,77	su planimetria indicato come 8/24	
1	00005	7018	Cariti	30/07/2024	5728,06	su planimetria indicato come 8/24	

Catasto incendi

n. 1/2024

Data incendio:04/08/2024

Data rilevamento:04/08/2024

Strumento:GPSped

Localita:Fusara - M. Stella

Area incendio:2.2753



Catasto incendi

n. 2/2024

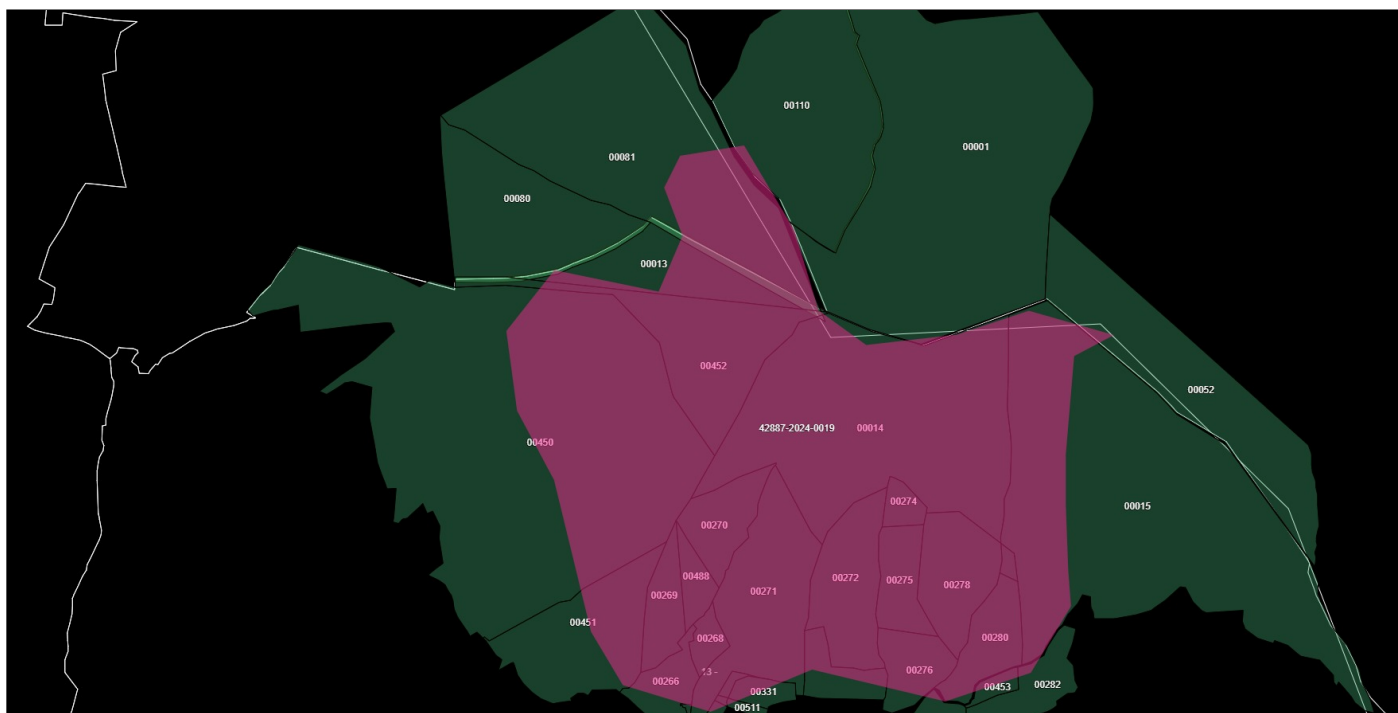
Data incendio:05/08/2024

Data rilevamento:05/08/2024

Strumento:GPSprec

Localita:Monte Bastiglia

Area incendio:34.6366



Catasto incendi

Data incendio:08/08/2024

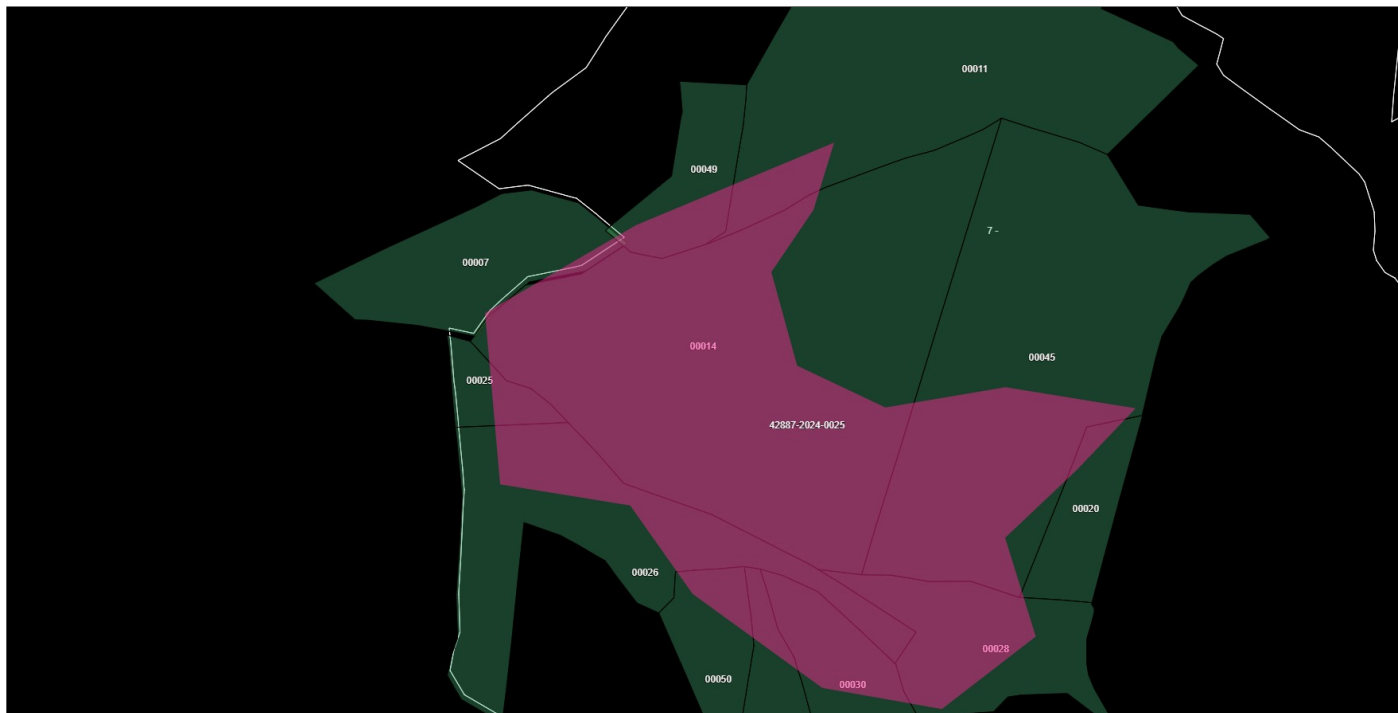
Data rilevamento:08/08/2024

Strumento:GPSped

Localita:S.Salvatore

Area incendio:8.5586

n. 3/2024



Catasto incendi

Data incendio:11/07/2024

Data rilevamento:11/07/2024

Strumento:GPSped

Localita:CARITI

Area incendio:0.035

n. 4/2024



Catasto incendi

n. 5/2024


Data incendio:13/08/2024

Data rilevamento:13/08/2024

Strumento:GPSped

Localita:CARITI

Area incendio:1.1063



Catasto incendi

n. 6/2024

Data incendio:15/07/2024

Data rilevamento:15/07/2024

Strumento:GPSprec

Localita:S.Salvatore

Area incendio:0.3052



Catasto incendi

Data incendio:17/08/2024

Data rilevamento:17/08/2024

Strumento:GPSprec

Localita:ORIGNANO

Area incendio:8.2024

n. 7/2024



Catasto incendi

Data incendio:30/07/2024

Data rilevamento:31/07/2024

Strumento:GPSped

Localita:CARITI

Area incendio:4.6663

n. 8/2024

